





**ESTIMATED FLOOD DEPTHS
(TABLA DE PROFUNDIDAD)**

Get above this level shown in your neighborhood if caught in a flood!
Si lo atrapa una inundación, busque un lugar más alto que el que se muestra en su barrio

-  High Ground (Terreno Elevado)
-  0 - 5 Feet (0-5 pies)
-  5 - 10 Feet (5-10 pies)
-  Over 10 Feet (Sobre 10 pies)









Tune into:
530 AM
1030 AM
1300 AM


5'


Tune into:
530 AM
1030 AM
1300 AM


Ponga la radio en:
530 AM
1030 AM
1300 AM

IN CASE OF FLOOD (EN CASO DE INUNDACIÓN)

-  If ordered to evacuate, leave area by these routes.
Si hay orden de evacuar, salga por una de estas rutas.
-  If you cannot leave area on your own, seek help here.
Si no tiene como irse, aquí encontrará ayuda.
-  Receive directions on which way to go here.
Aquí le dirán por donde irse.
-  Evacuation and shelter information; try each frequency to find your area's message.
Información sobre evacuación y refugio; pruebe cada frecuencia hasta encontrar un mensaje para su área.
-  Potential degree of danger; See Depth Chart.
Posible grado de peligro, ver Tabla de Profundidad.
-  Move to high ground if trapped.
Si no puede salir, suba a terreno elevado.
-  Levee top or higher ground. Dique o terreno elevado.

INFORMACIÓN DE SEGURIDAD ADICIONAL

- Busque KFBK 1530 AM para escuchar las primeras instrucciones para su vecindario.
- Escuche las otras frecuencias de radio cuando se le indique. (VER SÍMBOLO DE RADIO EN EL MAPA)
- Si las aguas lo obligan a refugiarse en una edificación asegúrese que pueda llegar al techo.
- Si se queda atrapado, consiga una linterna o una tela de color brillante para hacer señas.
- No maneje donde esté inundado. El agua quieta es muchas veces más honda de lo que aparenta.
- Tenga un plan con su familia de dónde encontrarse si son separados.
- Encuentre más información en estos sitios virtuales:
<http://www.co.sigo.gov/org/oes> (vea conexión "Family Preparedness")
<http://www.floodsmart.gov> (Sitio de Preparación a Inundación de FEMA)
- Se recomienda mucho que las personas que viven tras de los diques obtengan seguro contra inundaciones.

ESTE MAPA ES SÓLO PARA PROPÓSITOS DE PREVENCIÓN GENERAL

ADDITIONAL SAFETY INFORMATION

- Listen to KFBK 1530 AM for initial warnings for your neighborhood.
- Listen to the other emergency radio frequencies when directed (SEE RADIO MAP SYMBOL)
- If forced to shelter in a building due to floodwaters, make sure you can access the roof
- Have bright cloth or flashlight with you at all times to signal if you become stranded
- Do not drive through flooded areas. Standing water is often deeper than it looks.
- Have a plan where you family will meet if separated
- Find more safety information at these websites:
<http://www.co.sigo.gov/org/oes> (see Family Preparedness links)
<http://www.floodsmart.gov> (FEMA flood preparedness website)
- Flood insurance is strongly recommended for residents living behind levees.

THIS MAP FOR GENERAL PREPAREDNESS USE ONLY

